


BALADE NATURE en Vallée du Loir



© OT Vallée du Loir / S. Lira / G. Durand / J.P. Barceze



Que vous soyez amateurs ou confirmés, parcourez la Vallée du Loir, Pays d'Art et d'Histoire et terre de randonnée par excellence !

Découvrez toute l'offre de randonnée et vos idées de séjour en Vallée du Loir :

www.vallee-du-loir.com

Office de tourisme de la Vallée du Loir.
Tél : 02.43.38.16.60



Rejoignez-nous sur la page **Tourisme en Vallée du Loir**



Partagez vos meilleurs moments et vos photos sur Twitter et Instagram **#valleeduloir**



Cette action est co-financée par le Conseil Régional des Pays de la Loire

PATRIMOINE

VERNEIL-LE-CHÉTIF

Verneil peut être fier de son cadran solaire, c'est certainement un des plus beaux de la Sarthe. Il est situé sur le fronton de l'ancienne école, sur la petite place de Verdun. Ce cadran réalisé par Lucien Dézécot en 1880 est décoré de huit allongés appelés méridiennes. Lucien Dézécot est né à Verneil en 1851. Après son apprentissage en horlogerie, il s'installe à Château-du-Loir. Il participa à l'exposition des beaux-arts et de l'in-

dustrie de 1880.



© Guy Durand - OTVL



Entre vallons et forêt de Bercé

PR®

Verneil-le-Chétif

4 H 00

15,4 km

Une randonnée entre vallons et forêt de Bercé : Admirez le patrimoine rural de Verneil-le-Chétif avant de rejoindre sa campagne. Chemins creux et vallons vous mènent au passage à la découverte de la forêt domaniale de Bercé.

SITUATION

Verneil-le-Chétif - Sarthe.
À 15 min de Château-du-Loir par la D71.

PARKING

Place de Verdun. N 47.73322 °,
E 0.29596 °



Code de balisage PR®
FFRandonnée

- Bonne direction
- Changement de direction
- Mauvaise direction

© marques déposées

Recommandations

- RESTAURANT-ÉPICERIE : Le P'tit Verneil - Mme Garnier Anita - 5 Grande Rue - 02.43.38.95.20

BALISAGE

Jaune.



- Office de Tourisme de la Vallée du Loir : 13 place de la République, 72340 La Chartre-sur-le-Loir, 02.43.38.16.60, info@vallee-du-loir.com.



Comité

- Comité départemental de la randonnée pédestre de la Sarthe : 29 boulevard Saint-Michel, 72000 Le Mans, 02 52 19 21 35, sarthe@ffrandonnee.fr, www.sarthe.ffrandonnee.fr ou Facebook : FFRandonnée Sarthe.

À DÉCOUVRIR EN CHEMIN

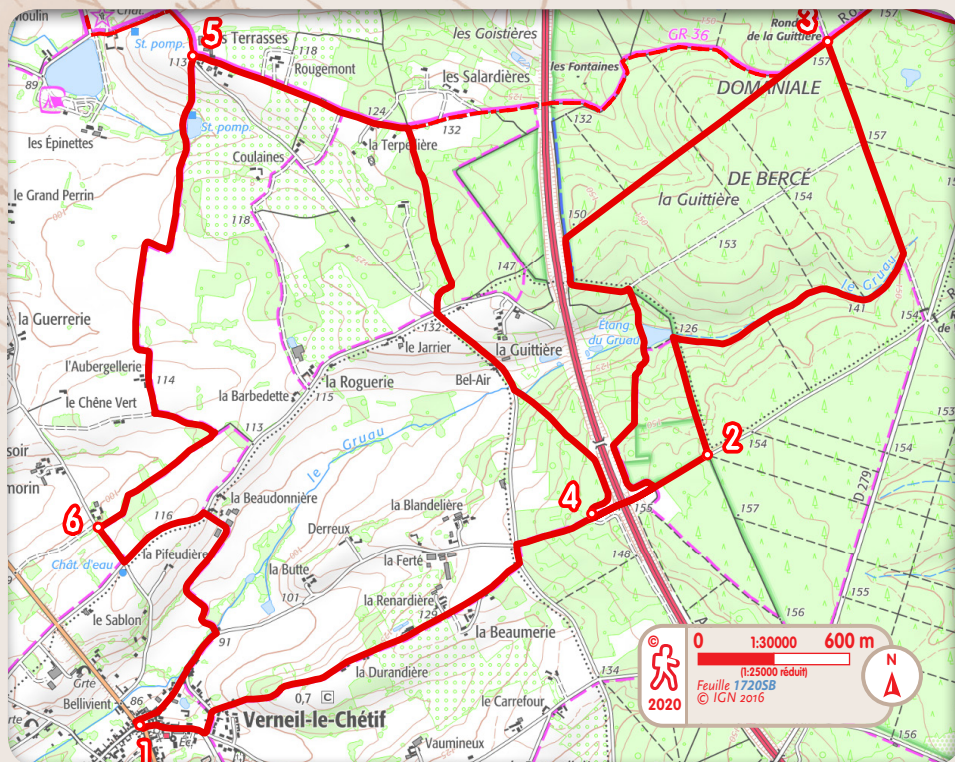
- Le Pigeonnier, la porte et le porche de l'église Saint-Denis, le cadran solaire de Dézécot, la Croix Rouge, le lavoir, le parcours botanique au Grand Vaumorin, le Fort des Salles.



© Mairie Verneil

PR

Entre vallons et forêt de Bercé



ENVIRONNEMENT

SURICATE


Soyez acteur de la qualité de parcours de randonnée !

"SURICATE" vous permet de nous signaler les problèmes que vous pouvez rencontrer lors de vos activités sportives et de loisirs de nature.

Une erreur de balisage, un panneau défectueux, un problème de pollution, un besoin de sécurisation, un conflit avec un propriétaire ou d'autres pratiquants...

Remplissez le formulaire, disponible à cette adresse :

<http://sentinelles.sportsdenature.fr/>
 Votre signalement sera alors traité dans les plus brefs délais !



© FFR

- 1 De la mairie, rejoindre la place de Verdun pour arriver devant le cadran solaire. À droite, prendre le pont de bois pour rejoindre le lavoir. S'engager à gauche dans le chemin creux jusqu'à l'orée de la forêt. Traverser le pont de l'autoroute pour entrer en forêt domaniale de Bercé.
- 2 Entrer à gauche pour descendre à l'étang du Gruau et virer à droite jusqu'à rejoindre le layon. Gagner le rond de la Guittière par la gauche.
- 3 Tourner à gauche et se rendre à nouveau à l'étang. Longer celui-ci et gravir en face pour retrouver le pont de l'autoroute. Prendre à droite pour passer ce pont.
- 4 Virer à droite pour descendre à Bel-Air. Monter la VC 02 sur 300 m pour regagner la forêt sur la droite. Continuer vers la Terpelière et virer à gauche pour arriver au lieu-dit les Terrasses.
- 5 Traverser la route pour évoluer dans les vallons. Passer devant l'Aubergellerie, tourner à gauche et rendez-vous au Grand Vaumorin par la droite.
- 6 Monter la cavée à gauche et au château d'eau, tourner à gauche pour revenir au bourg par la Beaudonnière.



© Mairie de Verneil